

МОБИЛЬНАЯ КАРТА РОССИИ (с 9 века по настоящее время)

1. Древнерусское государство 9 – 12 вв.



В 862 г. князь Рюрик и его два брата были призваны на Русь новгородцами, положив начало русской княжеской династии.

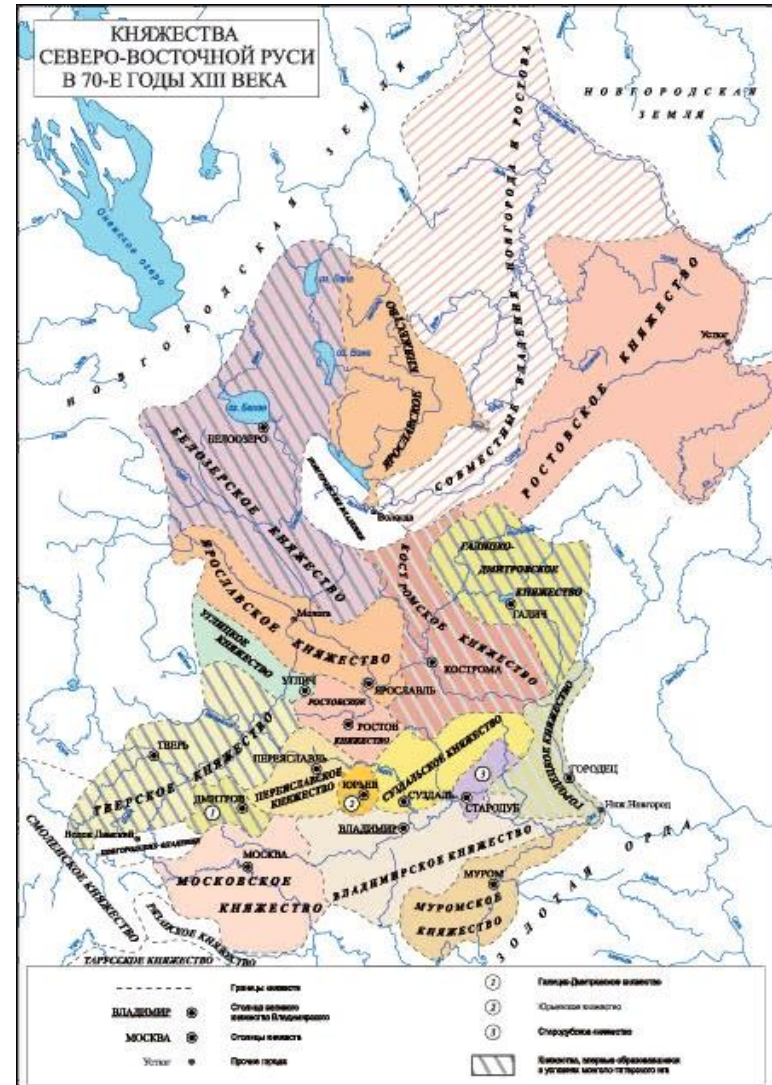
Эту дату принято считать образованием Древнерусского государства.



К 12 веку территория Руси достигала 2.5 млн. кв. км.

Многочисленные наследники Ярослава Мудрого оспаривали власть над волостями. Это привело к затяжным кровавым усобицам. Чтобы покончить с усобицами, в 1096 г. на Любечском съезде князей было решено закрепить волости за потомками тех или иных детей Ярослава Мудрого, что положило начало формированию независимых «земель».

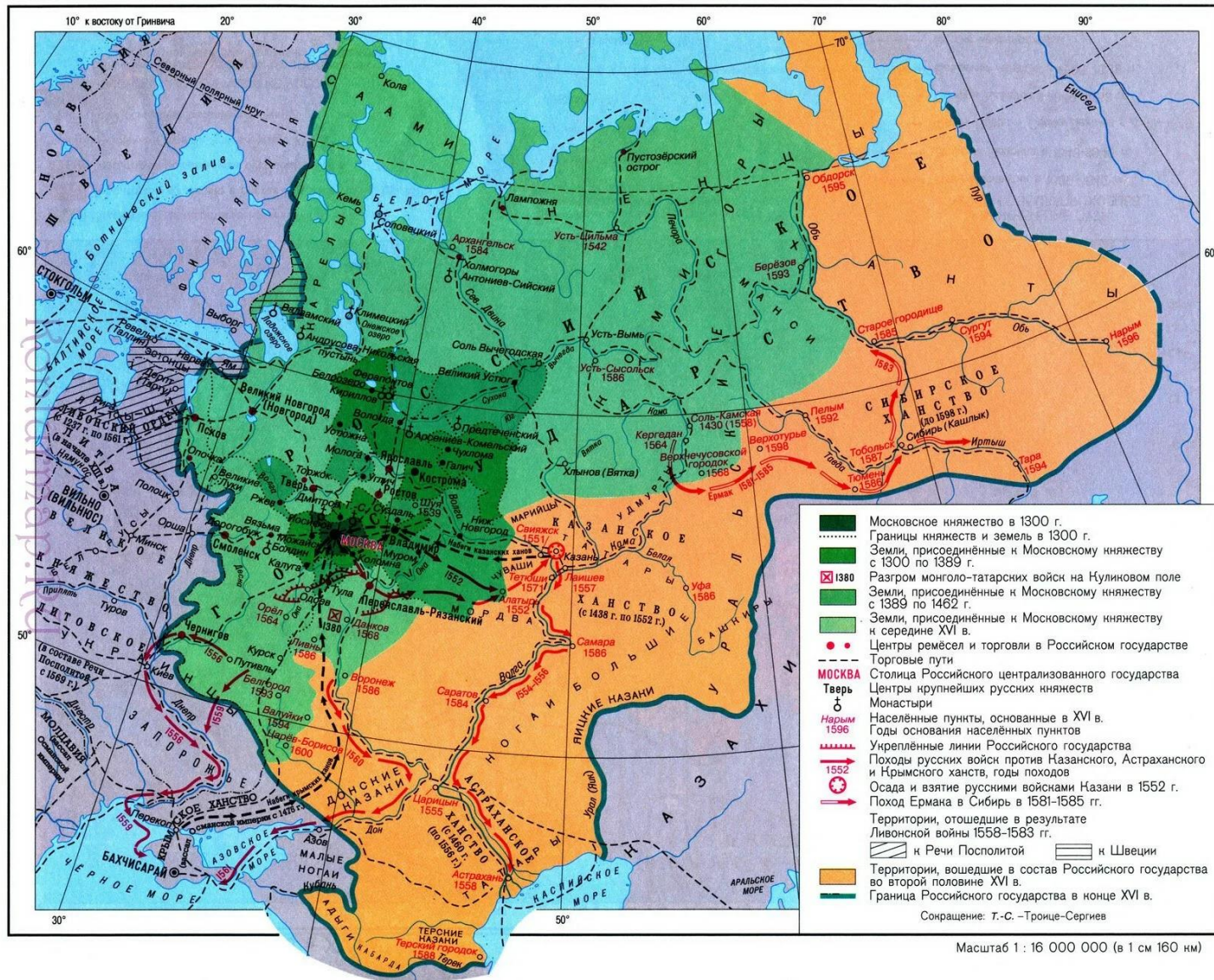
2. Раздробленность Руси в 12 – 13 веках



Во времена феодальной раздробленности (12-13 века) Русь разбилась на отдельные княжества со своей экономикой, системой управления и армией. К середине 12 века на основе Киевской Руси сложилось 15 территорий. К началу 13 века образуется около 50 княжеств, в 14 столетии примерно 250. В 1263 году по завещанию Великого князя владимирского Александра Невского его сыну, Даниилу выделяется Московское княжество. Успешная продуманная миграционная политика первых московских правителей усилила Московское княжество. Территория Москвы стало увеличиваться, и присоединила к себе Можайск, Коломну, Переславль - Залесский, Ростов, Галич, Белоозеро.

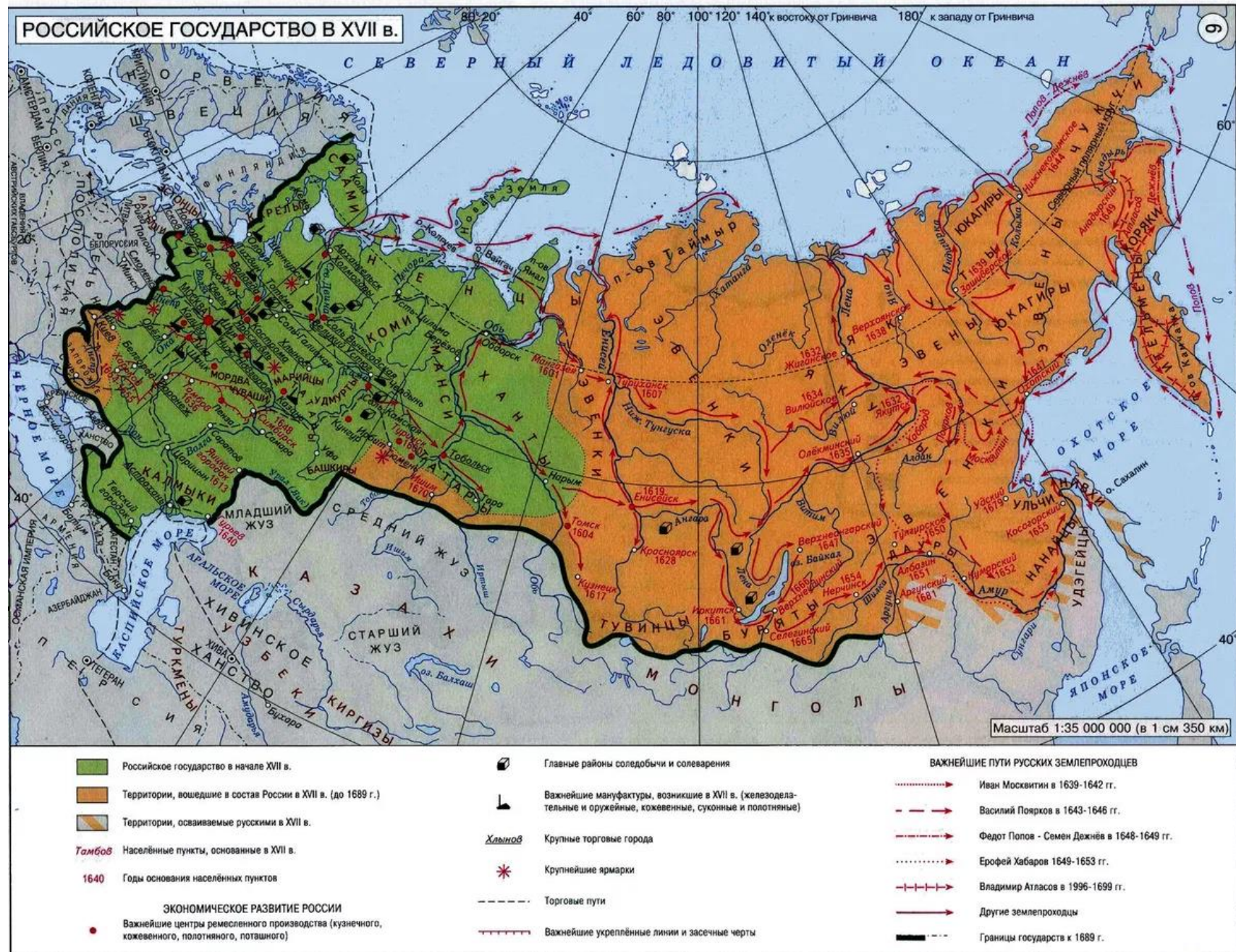
3. Российское государство 14 - 16 века

ОБРАЗОВАНИЕ И РАСШИРЕНИЕ РОССИЙСКОГО ЦЕНТРАЛИЗОВАННОГО ГОСУДАРСТВА В XIV–XVI ВВ.



В 15 веке образует российское централизованное государство. В 1547 году сын Василия III Царь Иван IV «Грозный» венчался на царство и стал полноправным правителем юридически оформившегося государства. Государство стало называться Русское Царство. К началу 16 века территория русских земель составляла **2,8 млн. кв. км.** Территория государства к концу царствования Ивана Грозного увеличилась до **5.4 млн. кв. км.**

4. Российское государство 17 век



К концу 17 века территория русских земель была **14,5 млн. кв. км.**

5. Российская империя 18 - 19 века

РОССИЙСКАЯ ИМПЕРИЯ в XVIII-XIX вв.



В 1866 году площадь Российской Империи достигала **23,7 млн. кв.м.**

К концу 19 века после продажи Аляски и Алеутских островов США территория Российской империи составляла **22,8 млн. кв. км.**

6. CCCP (1917 – 1191)



Площадь СССР составляла **22,4 млн. км.**

7. Российская Федерация (1991 – настоящее время)



После распада СССР в декабре 1991 года площадь современной России стала составлять **17 099 110 кв. км.**

После присоединения новых регионов (полуостров Крым, Херсонская и Запорожская области, Донецкая и Луганская народные республики) площадь Российской Федерации составила **17 234 035 кв. км.**